










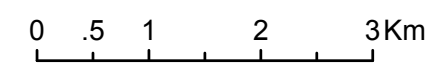


מרחב ביוספרי רמות מנשה

-  גבול מועצה
-  גלעין
-  אזור חיץ
-  אזור מעבר
-  ישוב
-  אתר מורשת עולמי
-  תל מגידו
-  שטח אש
-  מעבר בע"ח
-  מספר גלעין
-  כביש 6



המפה הופקה בתאריך 1.6.2011
 חברת אביב, תשתיות וסביבה
Storage01\infrastructure\שניה\הכרה של אונסקו\סיס מידע\תבנית להגשת מועמדות\Maps\מפות חדשות

